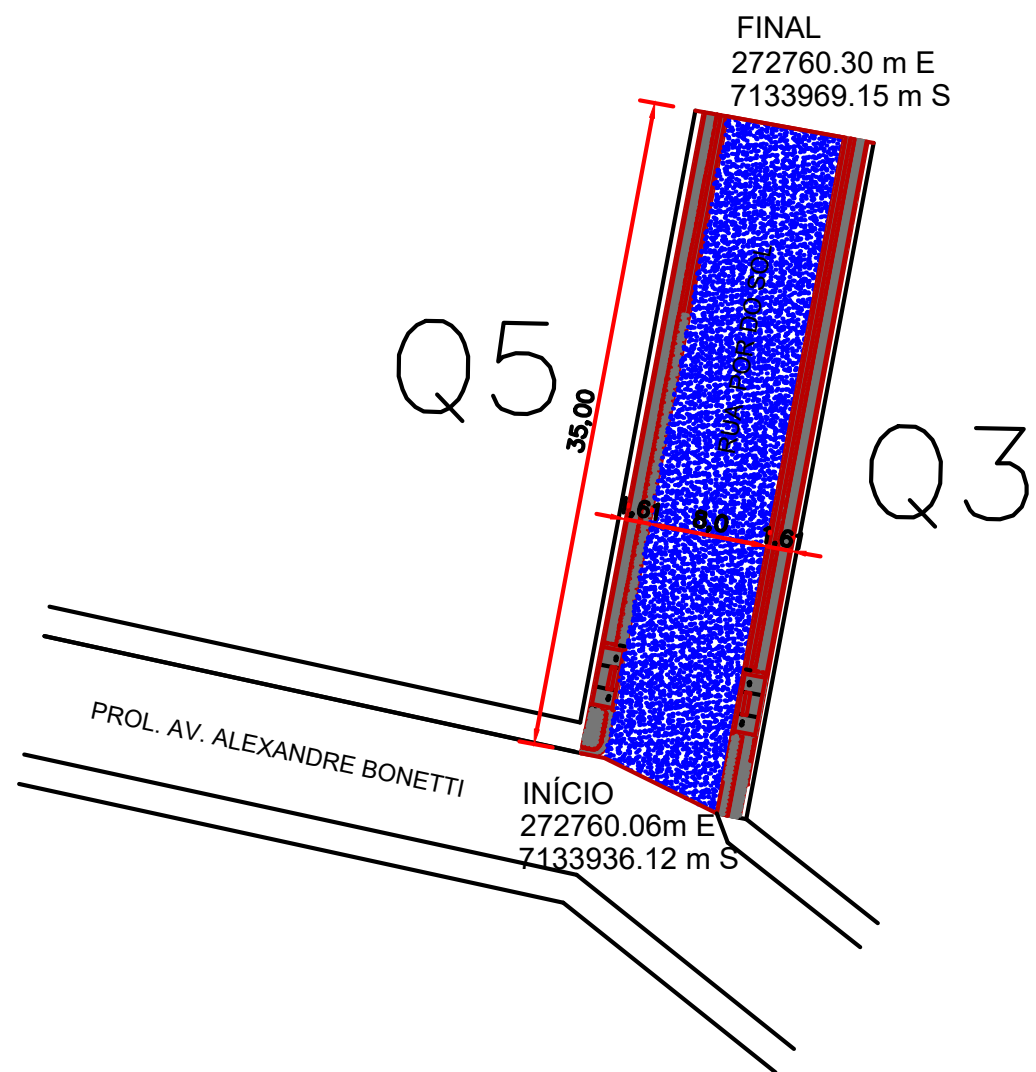




FONTE: MUNICIPIO DE NOVA ESPERANÇA DO SUDOESTE

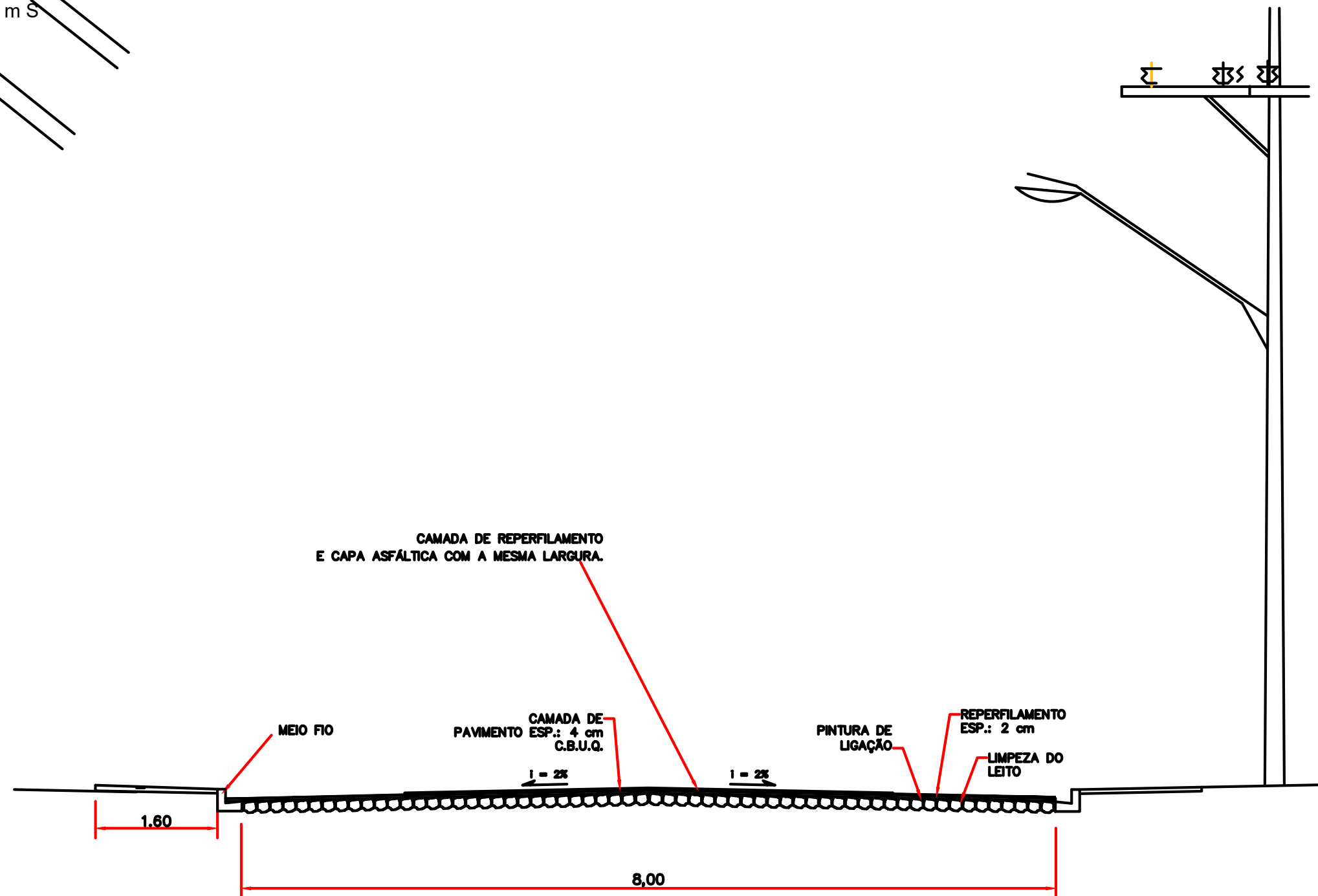


FONTE: GOOGLE EARTH



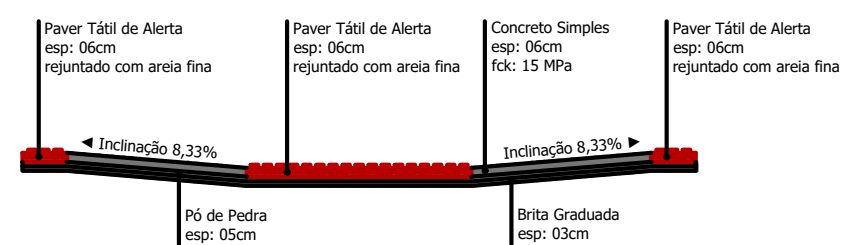
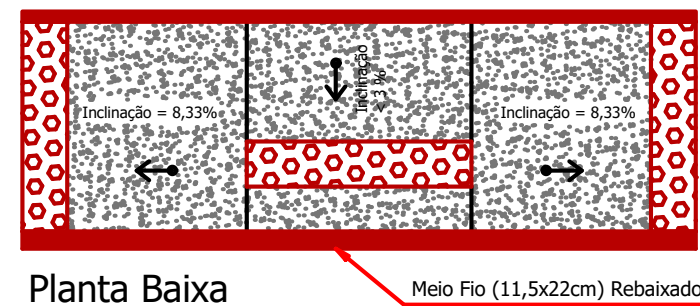
Planta Baixa

Escala: 1/250



DETALHE - PERFIL TRANSVERSAL
S/ ESCALA

Detalhe das Rampas de Acesso (4,50 x 1,40m)



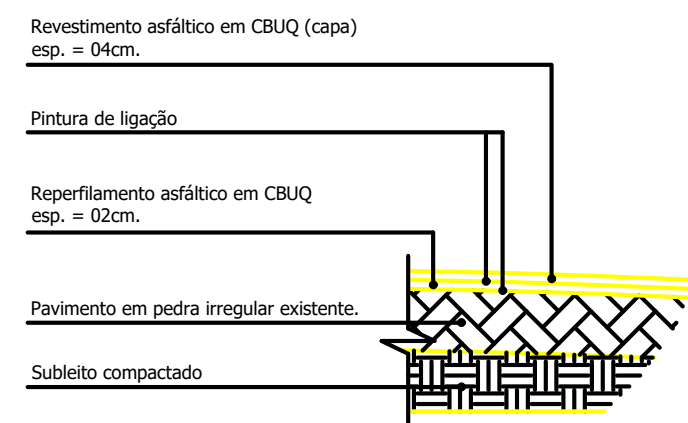
Corte Horizontal

Escala 1:50

LEGENDA: Rua Por do Sol

- Meio Fio a ser Executado L = 70,00 m
- Contenção Lateral a ser Executada - 07 cm L = 70,00m
- Sinalização Tátil Direcional e = 6,0 CM
Área Total = 24,40 m²
- Concreto Simples e = 6,0 CM
Área Total = 73,20 m²
- Pó de Pedra e = 03 cm V = 3,36 m³
- Pedra Britada e = 03 cm V = 3,36 m³
- Acesso em concreto armado L = 9,00 m

Detalhe da Estrutura do Pavimento



Escala: 1/50

Reperfilamento e = 2,0 cm
Área Total = 280,00m²
Capa e = 4,0 cm
Área Total = 280,00 m²

Rua Por do Sol

PROJETO: Recape/Construção de Passeios		ÁREA TOTAL A RECAPEAR: 280,00 m²
PROPRIETÁRIO: Prefeitura de Nova Esperança do Sudoeste	CNPJ: 95.589.289/0001-32	DOCUMENTO EMITIDO PARA: <input type="checkbox"/> Anteprojeto <input checked="" type="checkbox"/> Aprovação Legal <input type="checkbox"/> Execução
CIDADE/ESTADO: Nova Esperança do Sudoeste Paraná	PAVIMENTAÇÃO	
RUA: Rua Por do Sol / Loteamento Cogo II	REVISÃO: 01	
CONTEÚDO: Planta Baixa; Detalhes	FOLHA: P-01/01	
ESCALA: Indicada	DATA: Agosto/2025	DESENHO:

Prancha: 841mmx594mm